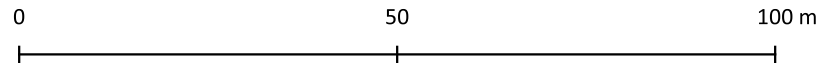




MIJSCOWY PLAN ZAGOSPODAROWANIA PRZESTRZENNEGO DLA TERENÓW POŁOŻONYCH W GMINIE ŻELAZKÓW, DOTYCZĄCEGO DZIAŁEK NR 223/3 I 223/8 OBRĘB GEODEZYJNY KOKANIN, GMINA ŻELAZKÓW

RYSunek PLANUSKALA 1 : 1 000PROJEKT 15.09.2023 R.

Układ współrzędnych
PL-2000 strefa 6



OZNACZENIA

OGÓLNE:

- GRANICA OBSZARU OBJĘTEGO PLANEM MIEJSCOWYM
- LINIA ROZGRANICZAJĄCA TERENY O RÓŻNYM PRZEZNACZENIU LUB RÓŻNYCH ZASADACH ZAGOSPODAROWANIA

WYMIAROWANIE

PRZEZNACZENIE:

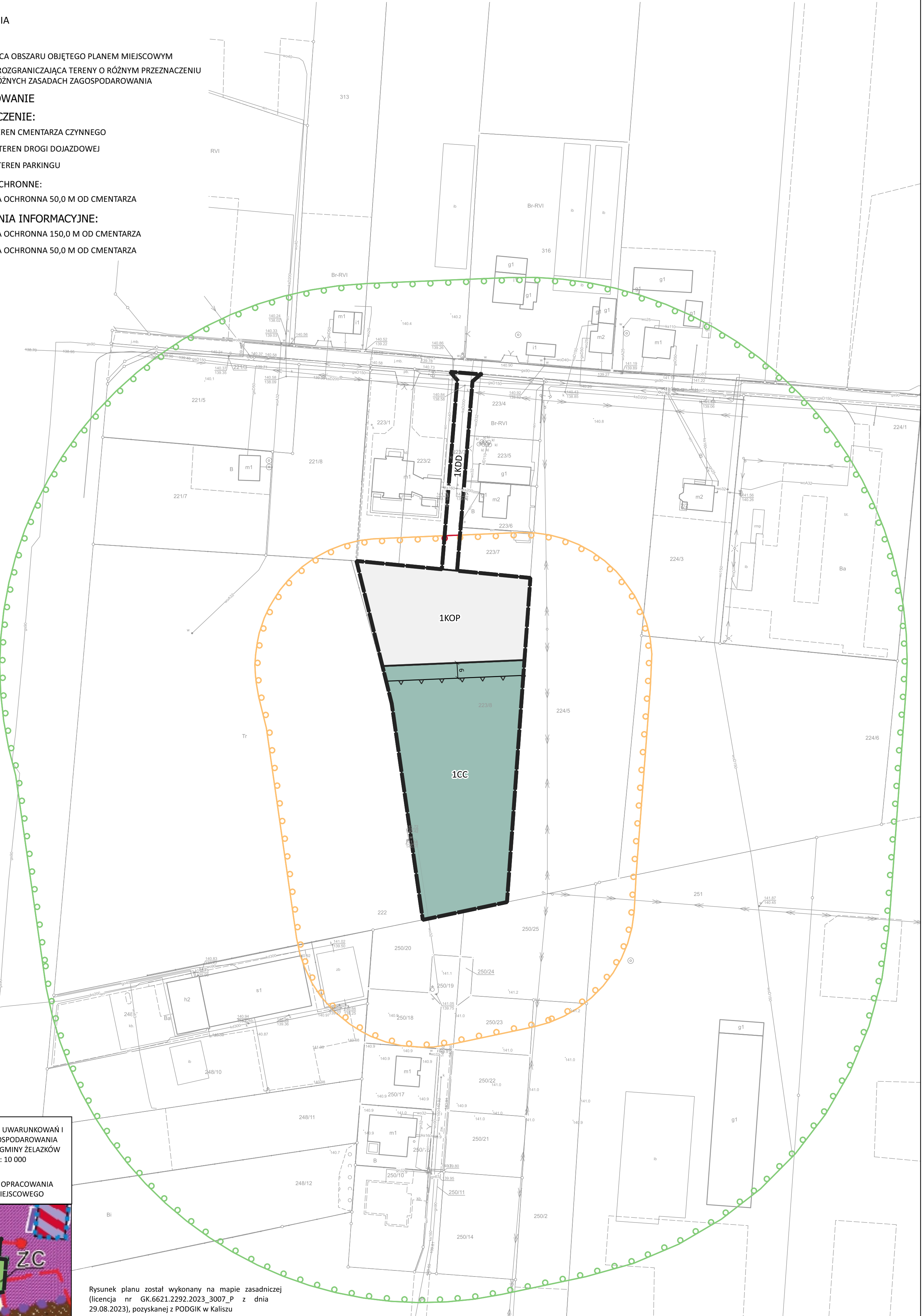
- CC - TEREN CMENTARZA CZYNNEGO
- KDD - TEREN DROGI DOJAZDOWEJ
- KOP - TEREN PARKINGU

OBSZARY OCHRONNE:

- STREFA OCHRONNA 50,0 M OD CMENTARZA


OZNACZENIA INFORMACYJNE:

- STREFA OCHRONNA 150,0 M OD CMENTARZA
- STREFA OCHRONNA 50,0 M OD CMENTARZA



WYRYS ZE STUDIUM UWARUNKOŃ I
KIERUNKÓW ZAGOSPODAROWANIA
PRZESTRZENNEGO GMINY ŻELAZKÓW
SKALA 1 : 10 000

GRANICA OPRACOWANIA
PLANU MIEJSCOWEGO



Rysunek planu został wykonany na mapie zasadniczej
(licencja nr GK.6621.2292.2023_3007_P z dnia
29.08.2023), pozyskanej z PODGIK w Kaliszu